



ACTUALIZACIÓN DEL PLAN DE DESARROLLO URBANO DE CENTRO DE POBLACIÓN DE PUERTO VALLARTA JALISCO

PLAN PARCIAL DE DESARROLLO URBANO DISTRITO URBANO 9

SIMBOLOGÍA

TABLA DE FACTIBILIDAD DE AGUA POTABLE

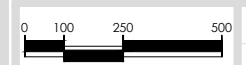
Número	%	Zona	Área (Ha)	Color
1	18.30	Factibilidad de Agua Potable	127.27	
2	81.69	Sin factibilidad de Agua Potable	568.07	
Total	100.00		695.34	

*FUENTE: INFORMACIÓN OFICIAL DE SEAPAL

INFORMACION COMPLEMENTARIA

-  LIMITE DE CENTRO DE POBLACIÓN
-  LIMITE DE AREA DE APLICACIÓN
-  LIMITE DE SUBDISTRITO
-  LIMITE DE COLONIAS
-  CURVAS DE NIVEL @ 5 MTS
-  TRAZA
-  CARRETERA FEDERAL MÉXICO 200

ZONAS DE AGUA POTABLE EXISTENTES **D3-13**



AGOSTO DEL 2012
 ESCALA: 1:17,500

H. AYUNTAMIENTO DE PUERTO VALLARTA, JALISCO
 DIRECCIÓN DE PLANEACIÓN URBANA

